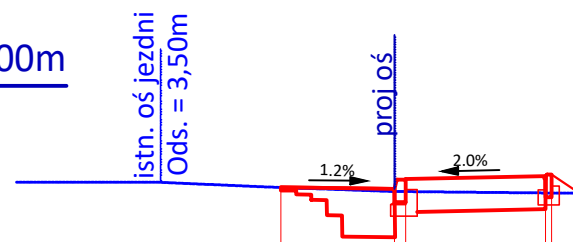


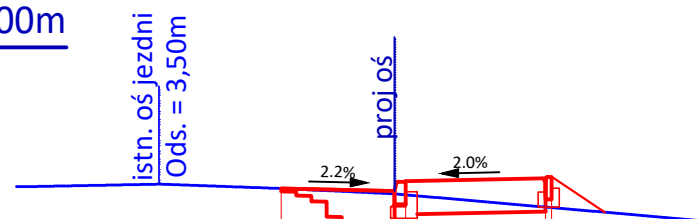
# 21 KILOMETRAŻ 0km+425.00m



Odniesienie = 270,00

Teren projektowany	272.17	272.15	272.27	272.32	272.34
Teren istniejący	272.17	272.12	272.11	272.09	272.09
Odległość	-1.50	0.00	0.15	2.00	2.08

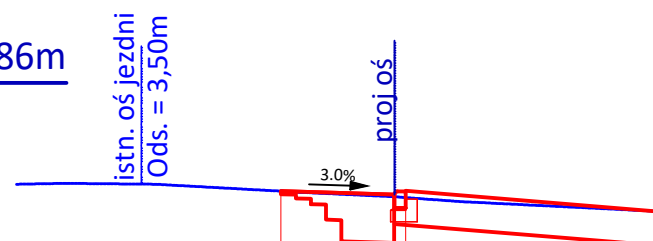
# 22 KILOMETRAŻ 0km+450.00m



Odniesienie = 271,00

Teren projektowany	272.65	272.61	272.73	272.78	272.79
Teren istniejący	272.65	272.58	272.56	272.40	272.39
Odległość	-1.50	0.00	0.15	2.00	2.08

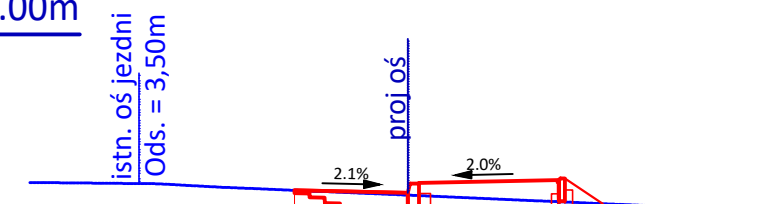
# 23 KILOMETRAŻ 0km+475.86m



Odniesienie = 271,00

Teren projektowany	273.08	273.04	273.08	272.84
Teren istniejący	273.08	273.01	273.00	272.84
Odległość	-1.50	0.00	0.15	3.44

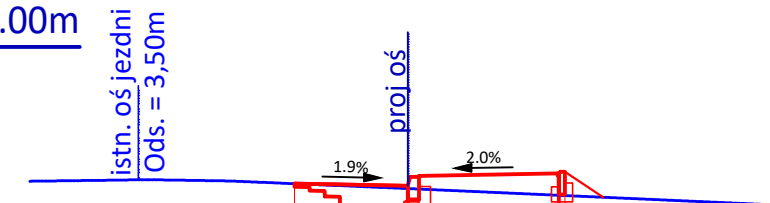
# 24 KILOMETRAŻ 0km+500.00m



Odniesienie = 272,00

Teren projektowany	273.45	273.42	273.54	273.59	273.61
Teren istniejący	273.45	273.39	273.38	273.30	273.30
Odległość	-1.50	0.00	0.15	2.00	2.08

# 25 KILOMETRAŻ 0km+515.00m



Odniesienie = 272,00

Teren projektowany	273.70	273.67	273.79	273.84	273.86
Teren istniejący	273.70	273.64	273.63	273.55	273.55
Odległość	-1.50	0.00	0.15	2.00	2.08

PROJEKT BUDOWLANO-WYKONAWCZY			
TEMAT	Przebudowa odcinka drogi powiatowej numer 4720 S w ramach zadania pn.: "Przebudowa odwodnienia drogi powiatowej 4720S - ul. Odkrywkowej w Będzinie"		
TYTUŁ RYSUNKU	Przekroje poprzeczne		
INWESTOR	PZD w Będzinie ul. Węgroda 59, 42-582 Rogoźnik		
ADRES	dz nr ewid.: 1818/2; 2444/1; 1785; 1746/2; 1679/2 Obręb: 0002 Grodziec, 0003 Łągisza Jed. ewid: Będzin		
PROJEKT.	inż. Artur Kurdziel upr. bud. nr MAP/0011/POD/16 specjalność: inżynierska drogową w ograniczonym zakresie	podpis	
OPRACOWAŁ	DATA	SKALA RYS.	NR RYS.
mgr inż. Szymon Tokarz	26 Czerwiec 2018r.	1 : 100	D-03.5